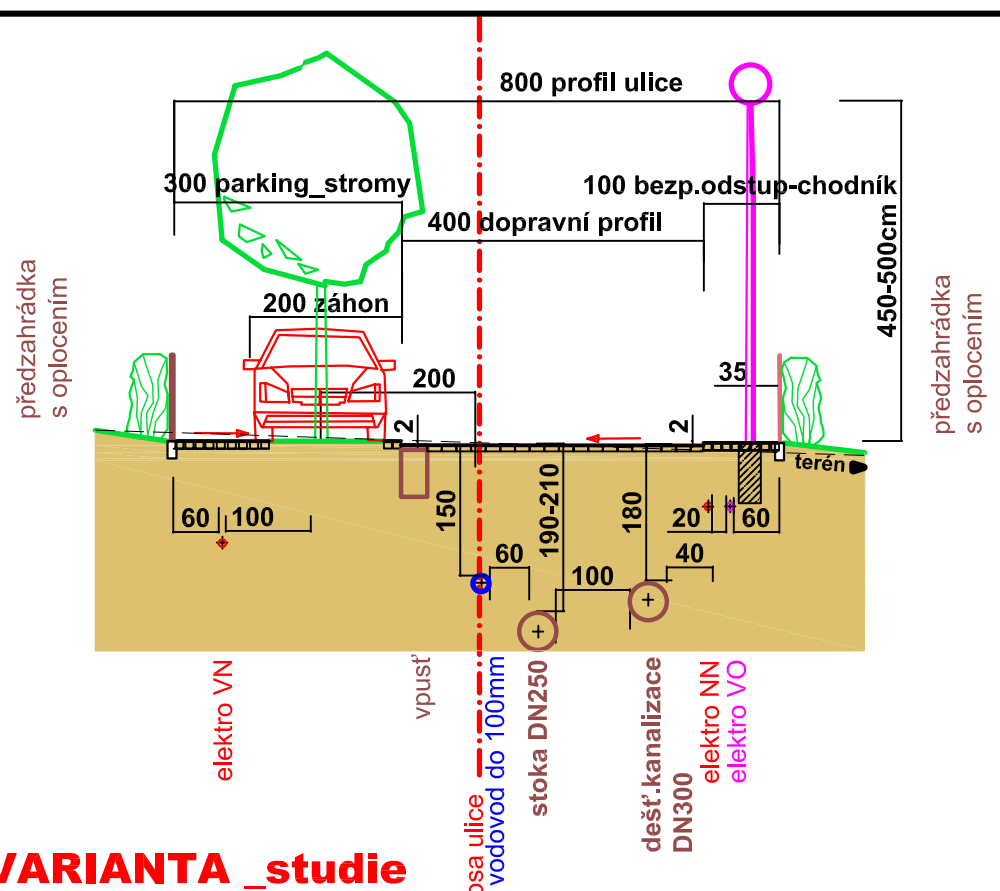
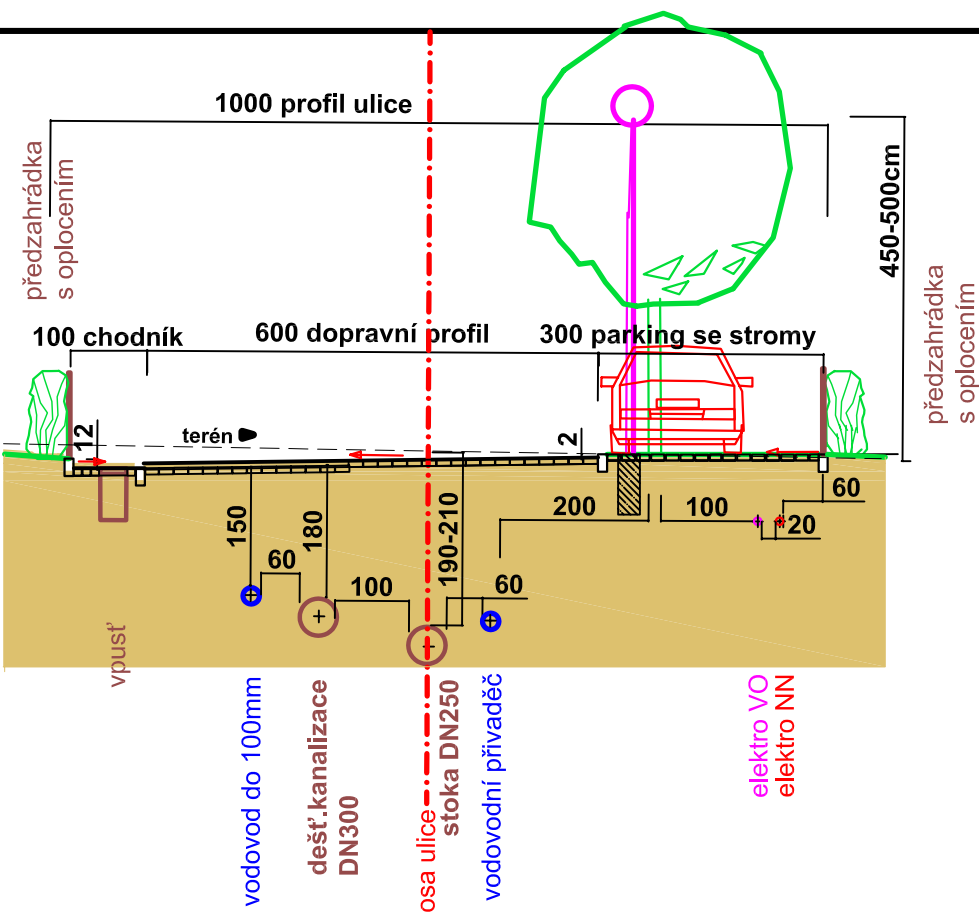


Obslužná ulice 10m š - koordinační řez_větev A

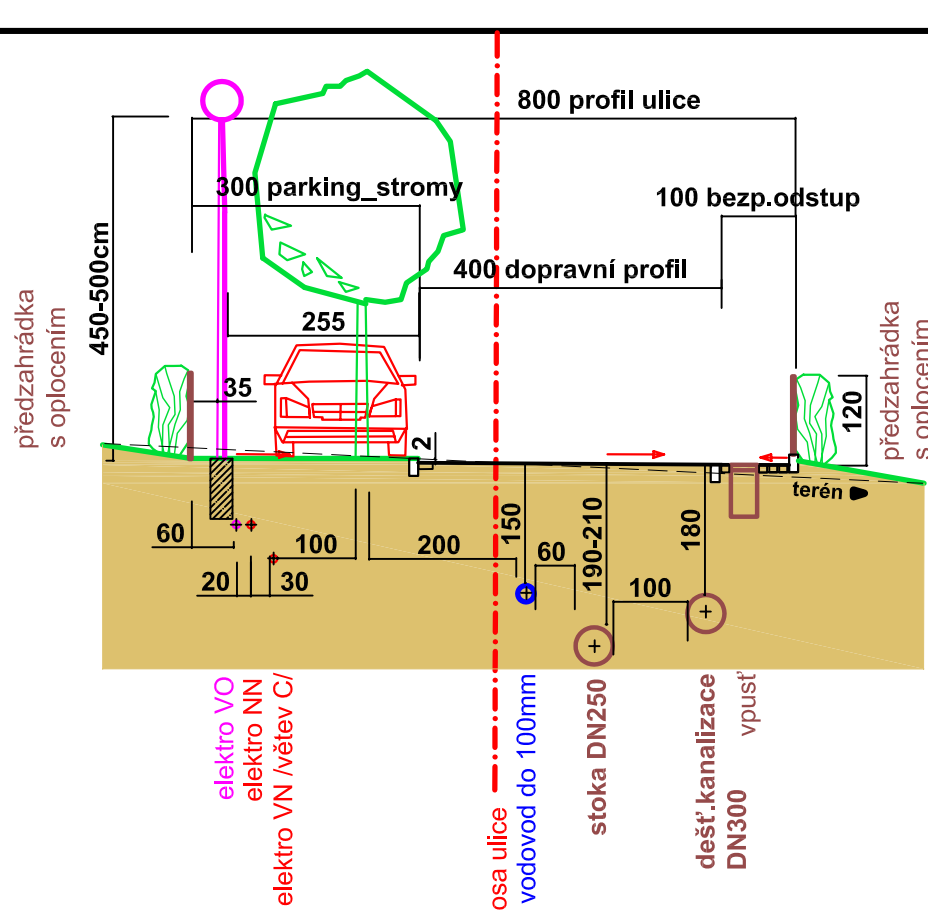


VARIANTA studie

Obytná ulice 8m š - koordinační řez_větev C,D

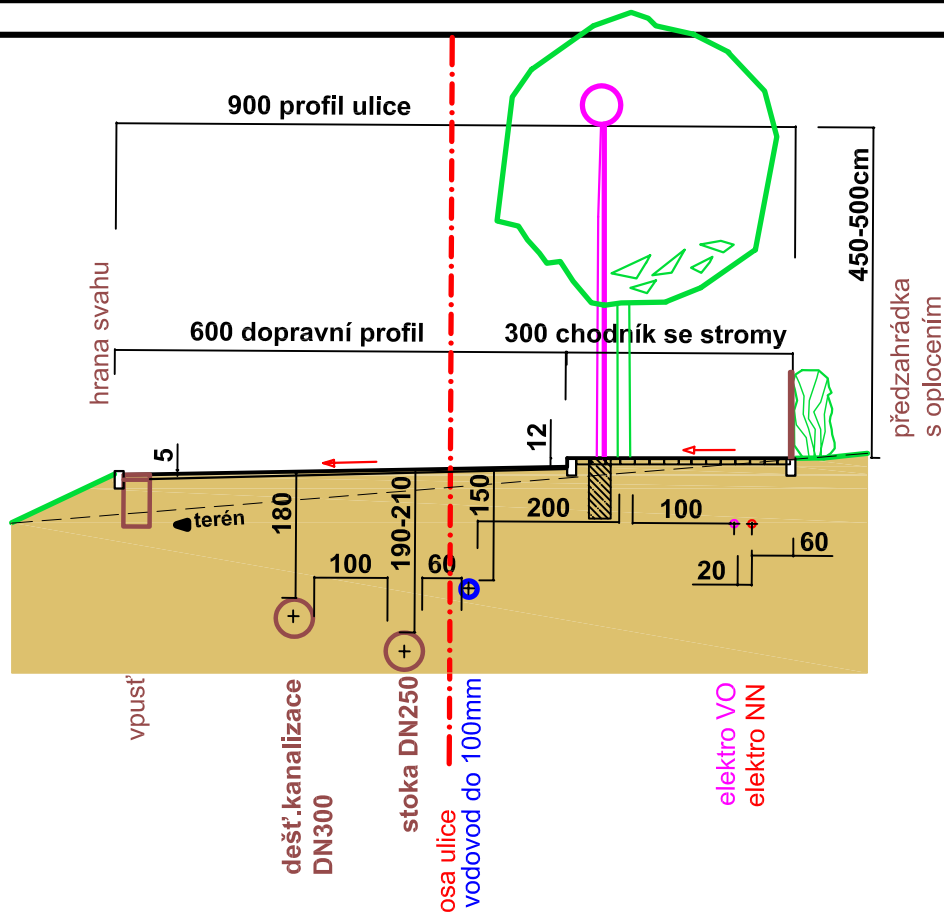


Obytná ulice 10m š - koordinační řez_ větev B



Obytná ulice 8m š - koordinační řez_větev C,D

Regulační plán Neveklov Sýkorec



Obslužná ulice 9m š - koordinační řez_větev E

Regulační plán Neveklov Sýkorec

stupeň DÚR

Dílčí projekt: **Urbanistické a souhrnné řešení**

1:1000

Objednatel: Město Neveklov

8. KOORDINAČNÍ ŘEZY

Zpracovatel:
Urbanistické řešení, koordinace

Ing.arch. Dáša Tůmová
autorizovaný architekt č.000923 Praha 10 Šafránová 7
tel./fax 233343033 , email tumova_dasa@volny.cz

Dopravní řešení:
Voda, kanalizace:

Ing. Miroslav Frantes
Ing. Jiří Kučera

paré:

Elektro, veřejné osvětlení:

Petr Slabihoudek

termín 12 2008